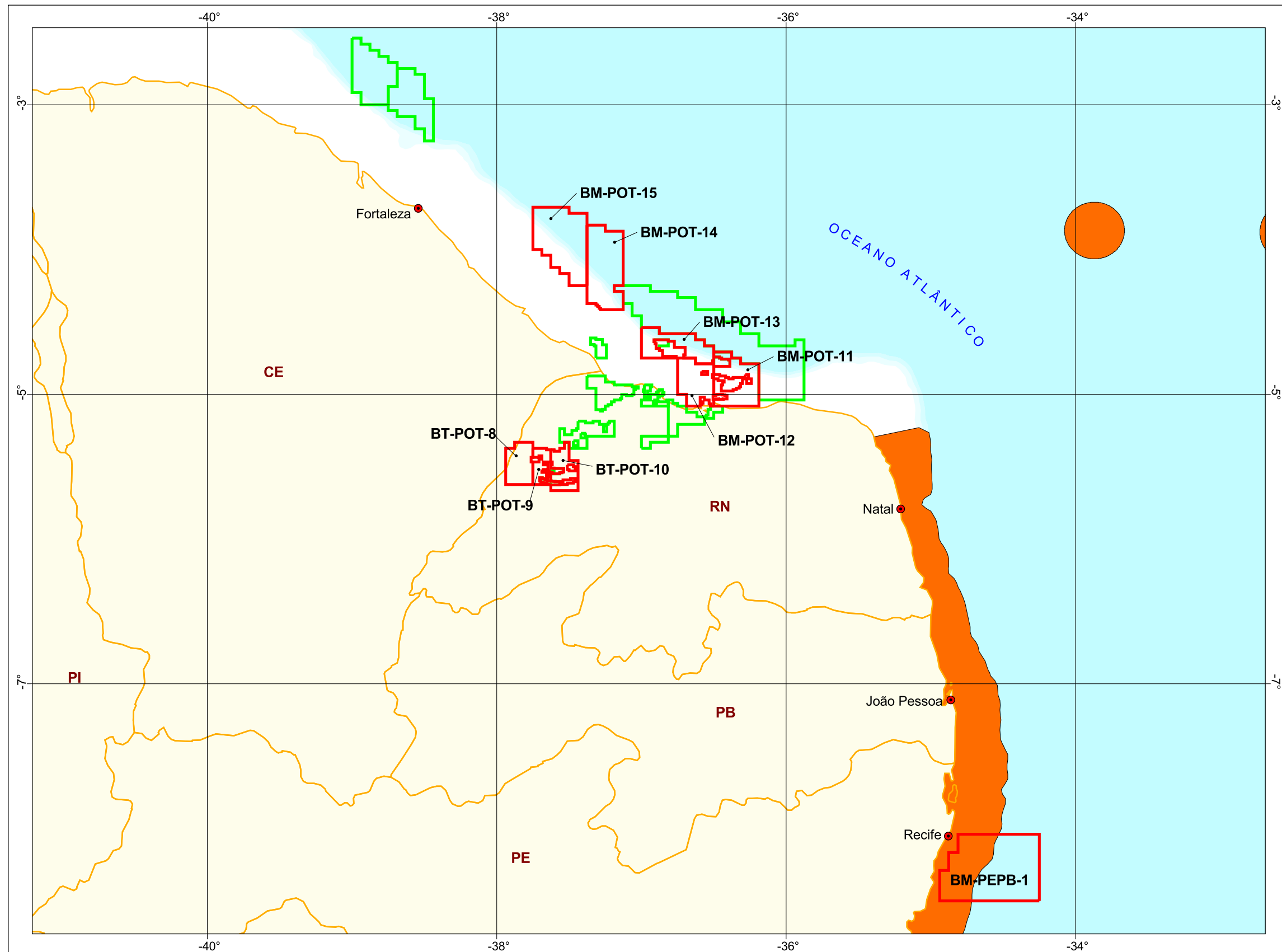


**Mapa Base para Licenciamento Ambiental em
Atividade de Perfuração de Petróleo e Gás
- Áreas Prioritárias para Conservação de Teleósteos Demersais e Pequenos Pelágicos -
BACIAS POTIGUAR E PERNAMBUCO-PARAÍBA**





MMA - Ministério do Meio Ambiente
IBAMA - Instituto Brasileiro do Meio Ambiente e dos Recursos Naturais Renováveis
DLQA - Diretoria de Licenciamento e Qualidade Ambiental
ELPN - Escritório de Licenciamento da Atividades de Petróleo e Nuclear
CNPT - Centro Nacional de Populações Tradicionais e Desenvolvimento Sustentável



Legenda

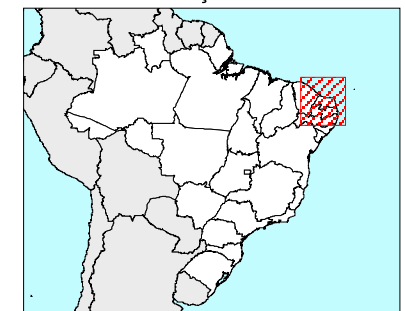
Blocos

-  Quarta Rodada
-  Rodadas Anteriores

**Teleósteos Demersais e
Pequenos Pelágicos
Importância Biológica**

-  Muito Alta

Localização da Área



Escala 1:3.250.000

32.5 0 32.5 65 97.5 130 Km

Sistema de Referência Geográfica
Datum Horizontal: Sad-69

Fonte:

- Avaliação e Ações Prioritárias para a Conservação da Biodiversidade das Zonas Costeira e Marinha - MMA / 2002
- Mapa da Série Brasil Geográfico 1:5.000.000 - IBGE / 1997
- Agência Nacional de Petróleo

Brasília, 23 de Maio de 2002